

Mostní list mostu pozemní komunikace			
Ev.č. mostu:	01926-4		
Název mostu:	Most Nová Cerekev		
Místní název:	PA		
Předmět přemostění:	Vodoteč (stálý průtok)		
Převáděná komunikace:	3. třída / 01926		
Název převáděné komunikace:			
Staničení liniové:	3.336 km	Staničení na úseku: 0.218 km	
Rok postavení:	1896		
Rok poslední rekonstrukce:			
Kraj:	Vysočina		
Okres:	Pelhřimov		
Obec (MČ):	Nová Cerekev		
Katastrální území:	Nová Cerekev		
Správce mostu:	Kraj Vysočina, Krajská správa a údržba silnic Vysočiny, KSÚSV Pelhřimov, cestmistrovství Pacov		
Zpracovatel mostního listu:			
Zatížitelnost v době uvedení do provozu, způsob a rok stanovení			
Způsob stanovení: $V_n = -$ $V_r = -$ $V_e = -$ $V_{aj}(V_a) = -$ Rok:			
Zatížitelnost současná, způsob a rok stanovení			
Způsob stanovení: N (Způsob stanovení zatížitelnosti neznámý) $V_n = 14.0\text{ t}$ $V_r = 35\text{ t}$ $V_e = 126\text{ t}$ $V_{aj}(V_a) = 9.0\text{ t}$ Rok: 2022			
Základní údaje			
Celkový počet polí: 1		Délka přemostění: 5.65 m	Délka NK: 6.65 m
Šikmost: Kolmý 100.00 g		Volná šířka: 5.75 m	Celková šířka mostu: 7.00 m
Plocha mostu: 46.55 m ²			
Souřadnice mostu		S-JTSK X: -703228 Y: -1123862	WGS: 49.413721°N 15.113588°E
Popis spodní stavby: Opěry: plné z lomového kamene.			
Popis nosné konstrukce: Segmentová klenba z lomového kamene, vzp. 1.2m, š. 6.8m.			
Poznámka k nosné konstrukci:			
Ostatní údaje			
Výška mostu nad terénem: 3.90 m		Výška NK nad hladinou vody: 0.00 m	
Q_{100} : -		Normální hladina vody: 0.30 m	
Navrhovaná hladina NH: - m n.m.		Kontrolní navrhovaná hladina KNH: - m n.m.	
Mostní podpěry křídla a čelní zdi			
-	Počet: 2 Typ podpěr: Krajní opěra Délka: 6.80 až 6.80 m	Druh: Masivní opěra Šířka: 0.80 až 0.80 m	Materiál: Kámen Výška: 0.70 až 0.70 m
Nosná konstrukce			
-	Počet polí: 1 Šikmá světlost: 5.65 m Rozpětí: 6.15 m Převažující materiál: Kámen Druh statického působení: Klenba	Kolmá světlost: 5.65 m Šířka NK min.: - m Další materiál: Nezadaný Prefabrikát: Nezadaný	Konstrukční výška: 0.50 m Šířka NK max.: - m
Vozovka			
-	Povrch komunikace: Živice Šířka mezi obrubami: 5.75 m	Skladba vozovky:	
Chodníky			
- (Levý chodník)	Povrch chodníku: Nezadaný	Šířka chodníku: 0.00 m	Plocha chodníku: 0.00 m ²
- (Pravý chodník)	Povrch chodníku: Nezadaný	Šířka chodníku: 0.00 m	Plocha chodníku: 0.00 m ²
Svodidla/Zábradelní svodidla			
-	Druh svodidla: Parapetní zeď, v. 0.65m.	Výrobce:	Délka: - m
Cizí zařízení			
-	Typ zařízení:	Správce:	

Správní údaje

Archivace projektu: Neznámá

Klasifikační stupeň stavu mostu

Nosná konstrukce: IV - Uspokojivý Spodní stavba: IV - Uspokojivý Použitelnost: II - Podmíněně použitelné

Datum provedení poslední HPM(1HPM,MPM): 20.10.2022

Reprodukční pořizovací hodnota: 98700.00 Kč

Datum posledního stanovení: -

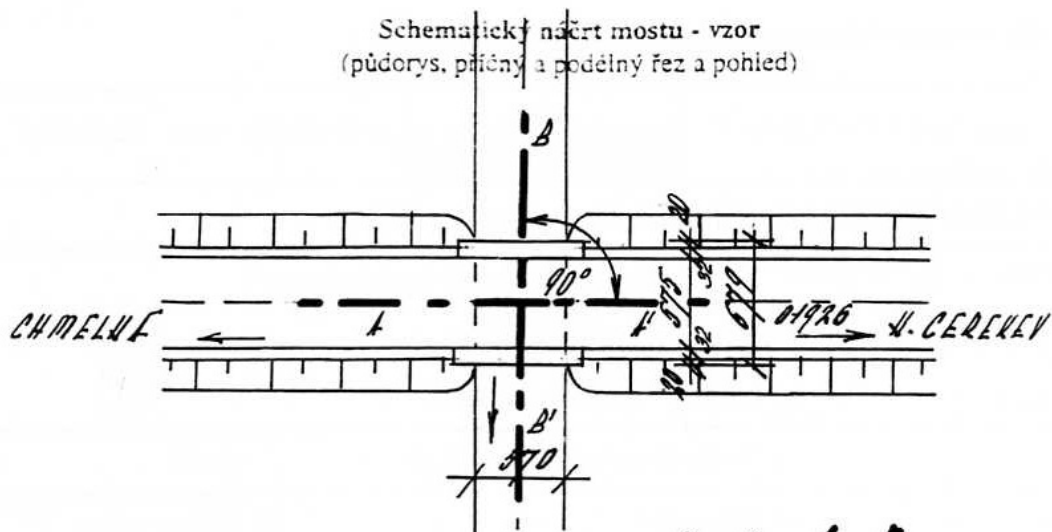
Dne:

Vypracoval - podpis:

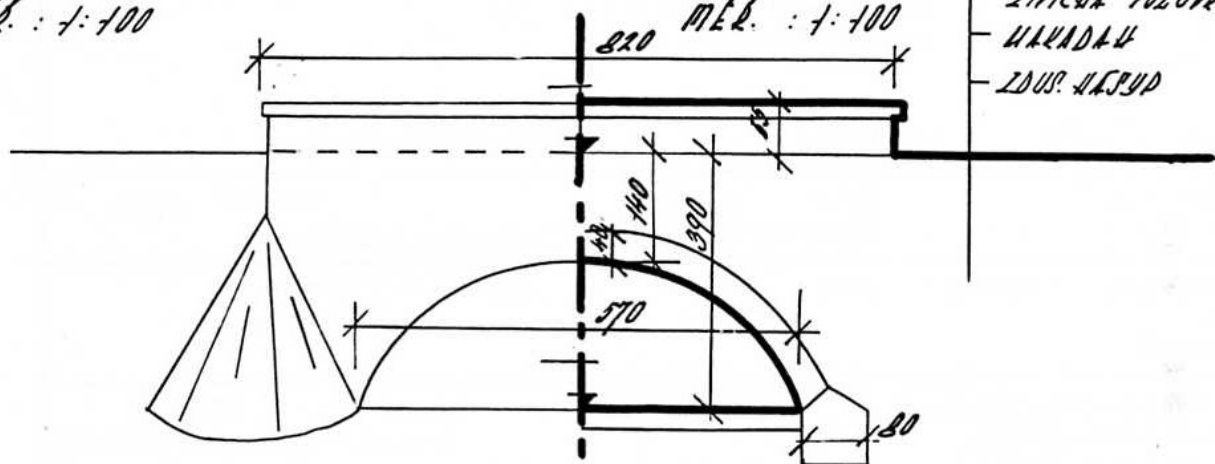
Datum tisku: 3.5.2024 13:28 Vytisknul z BMS: Jihlava ksus

MLK : 1:500

Schemačický náčrt mostu - vzor
(půdorys, příčný a podélný řez a pohled)



POOLED

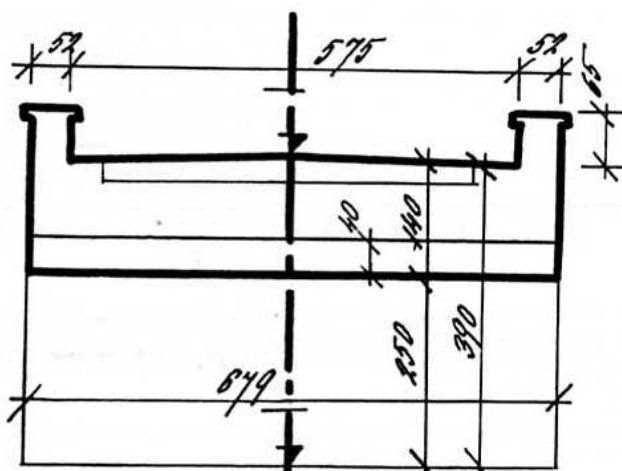
$$MEQ : 1 : 100$$


ΠΡΟΣΧΥΨ ΉΕΖ Α-Α'

$$MEQ : 1 : 100$$

PODĚLNÝ ŘEZ B-B'

M.E.R. : 1:100



Schematický náčrt mostu, převzatý z ML